

Liberté • Egalité • Fraternité

RÉPUBLIQUE FRANÇAISE

Direction Départementale

des Territoires

Service Environnement

Vu pour être annexé à mon arrêté en date de ce jour

AUXERRE, le 23 MAI 2016

Le Préfet

















Christophe MORAUD

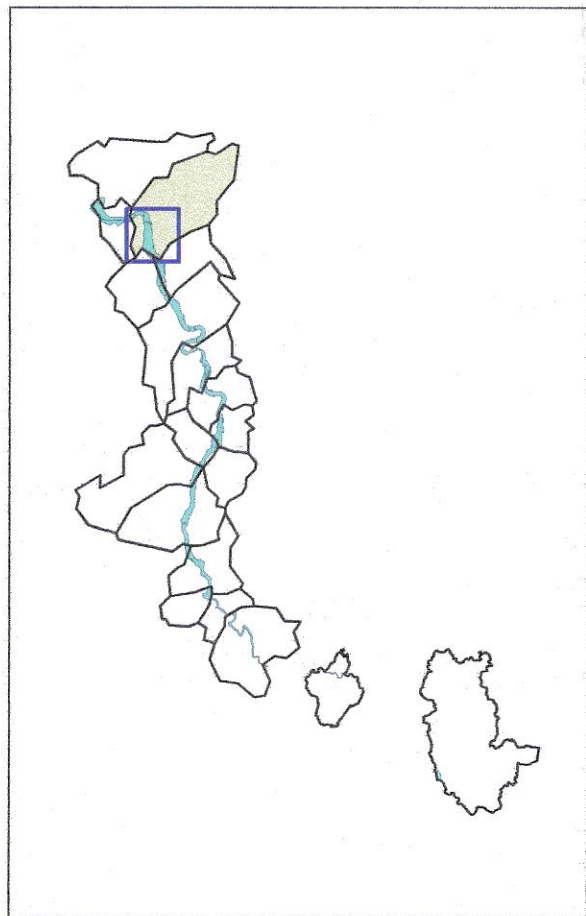
Commune de VERMENTON

PLAN DE PREVENTION DES RISQUES NATURELS INONDATIONS (P.P.R.I.)

CARTE DES ENJEUX

Légende :

-  Emprise de l'aléa inondation de la Cure
-  Zone d'urbanisation dense
-  Zone d'urbanisation lâche, excentrée
-  Zone d'urbanisation future
-  Zone d'activité
-  Zone d'activité future
-  Bâtiment d'exploitation agricole, hangar
-  Zone de loisirs
-  Autre zone (Agricole, forestière)
-  Mairie
Etablissement Recevant du Public, Enjeu particulier
-  Réseau ferrée
-  Réseau routier national
-  Réseau routier départemental
-  Réseau routier communal
-  Rivière la Cure et canal de Vermenton
-  Limite communale



BDD Parcelaire © IGN

Réalisation : Alp'Géorisques Etablie le : janvier 2008

Edition : Alp'Géorisques Modifiée le :

Echelle : 1/5 000